Landschaftsplan VG Herrstein-Rhaunen

Plan 02 f - Arten und Lebensräume

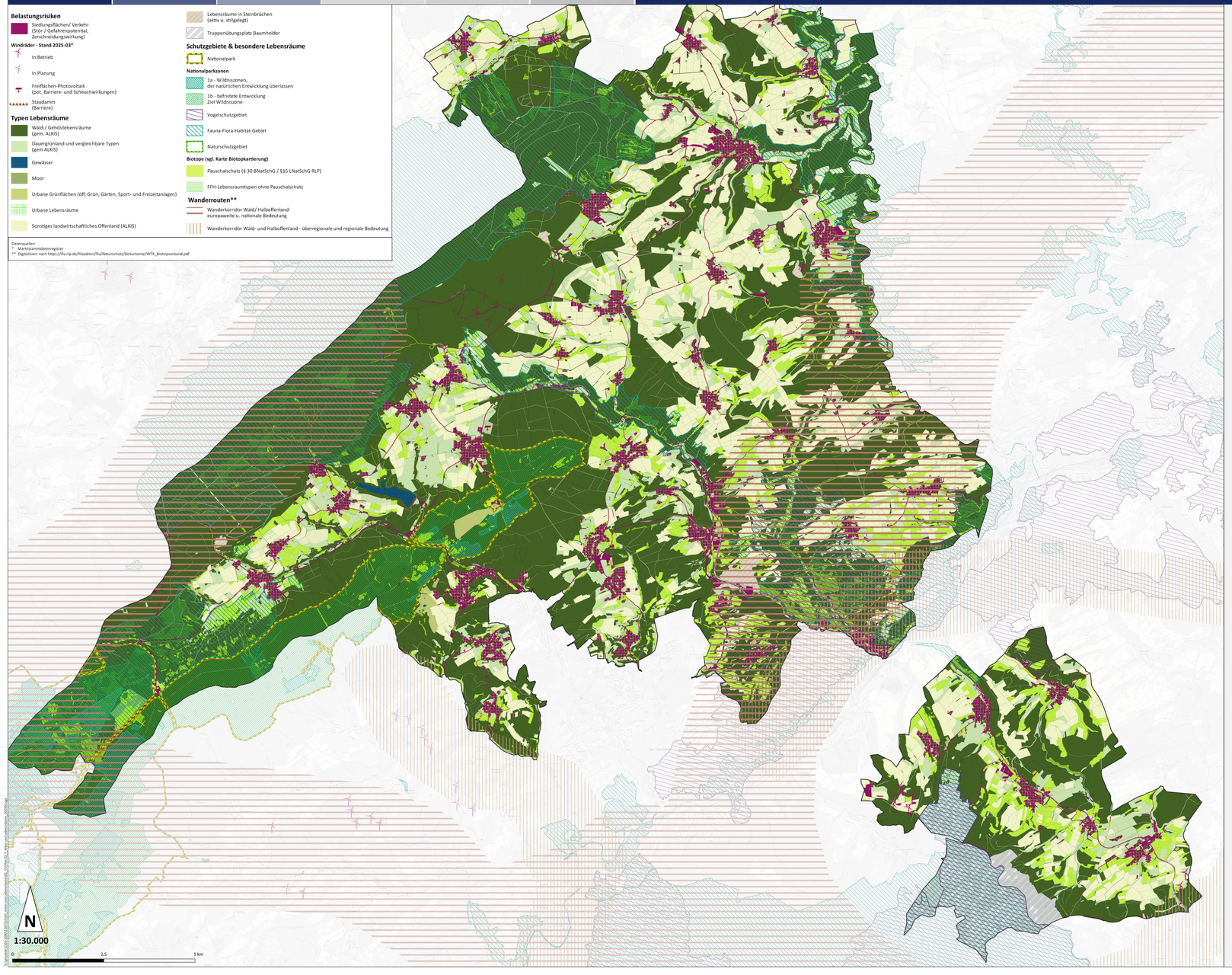

Schwerpunkträume windenergiesensible Arten

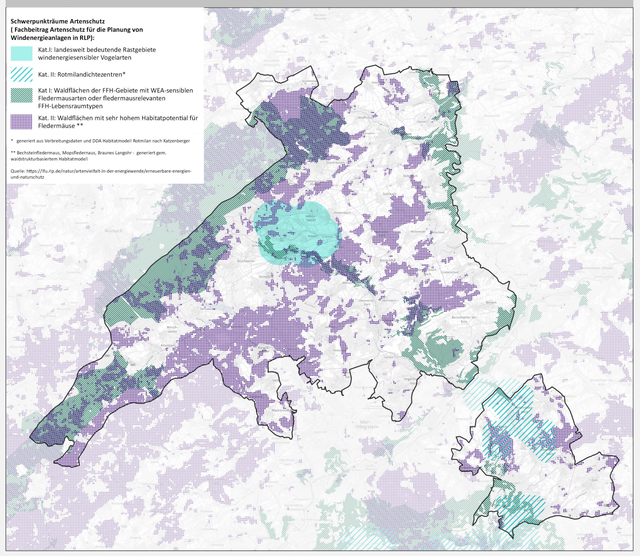

Planung vernetzter Biotopsysteme

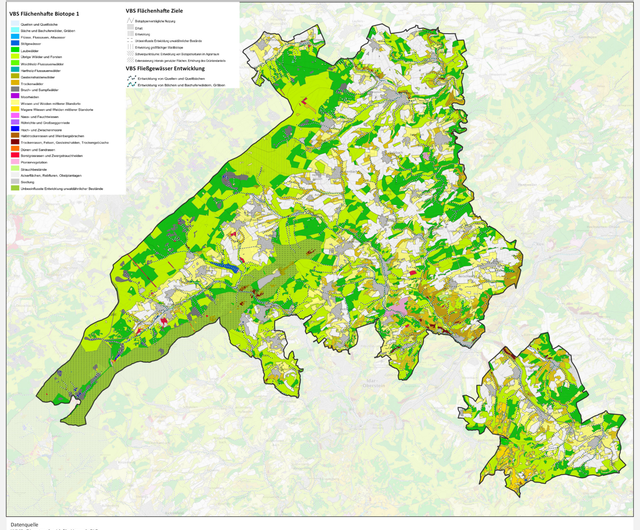

Datenquelle
WMS- Dienstes des LA für Umwelt RLP
URL: https://map-final.rlp-umwelt.de/kartendienste/mod_ogc/wms_getmap.php?mapfile=vbs&version=1.1.1

Datengrundlage: Geobasisinformation der Vermessungs- und Katasterverwaltung Rheinland-Pfalz (Zustimmung vom 15. Oktober 2002)

Hintergrundkarte:
WMS- Dienst d. Bundesamtes für Vermessung: https://sgx.geodatenzentrum.de/web_public/Datenquellen_TopPlus_Open.html.

VG Herrstein-Rhaunen
Plan 02 f - Arten und Lebensräume

Geoschwerf/ Datum:	Geprüft/ Datum:	Maßstab:	Blattgröße:	Plan-Nr.
OK:262505	C.K:262505	30.000	5700x 990	02 f

Auftraggeber:
VG Herrstein-Rhaunen

Vorentwurf

Bearbeitung:
WSW & Partner GMBH
Planungsbüro für Umwelt | Städtebau | Architektur
Herbstbrunnerring 20 | 67657 Kaiserslautern
www.wsw-partner.de
kontakt@wsw-partner.de | Tel: 063134230