







LEGENDE:

-  vorhandene Grenze des im Zusammenhang bebauten Ortsteils
-  NEUE Grenze des im Zusammenhang bebauten Ortsteils
-  Straßenverkehrsfläche
-  Mischgebiet

DECKBLATT

Einbeziehung von Außenflächen in den im Zusammenhang bebauten Ortsteil im Gemarkungsteil "Im Perg" der Ortsgemeinde Hellertshausen

LAGEPLAN M.: 1:1.000
 Nationalparkverbands-gemeinde
 Herrstein-Rhaunen
 Fachbereich 2
 - Bauliche Infrastruktur -

Hellertshausen, den
 Ortsgemeinde Hellertshausen

.....
 Ortsbürgermeister (DS)