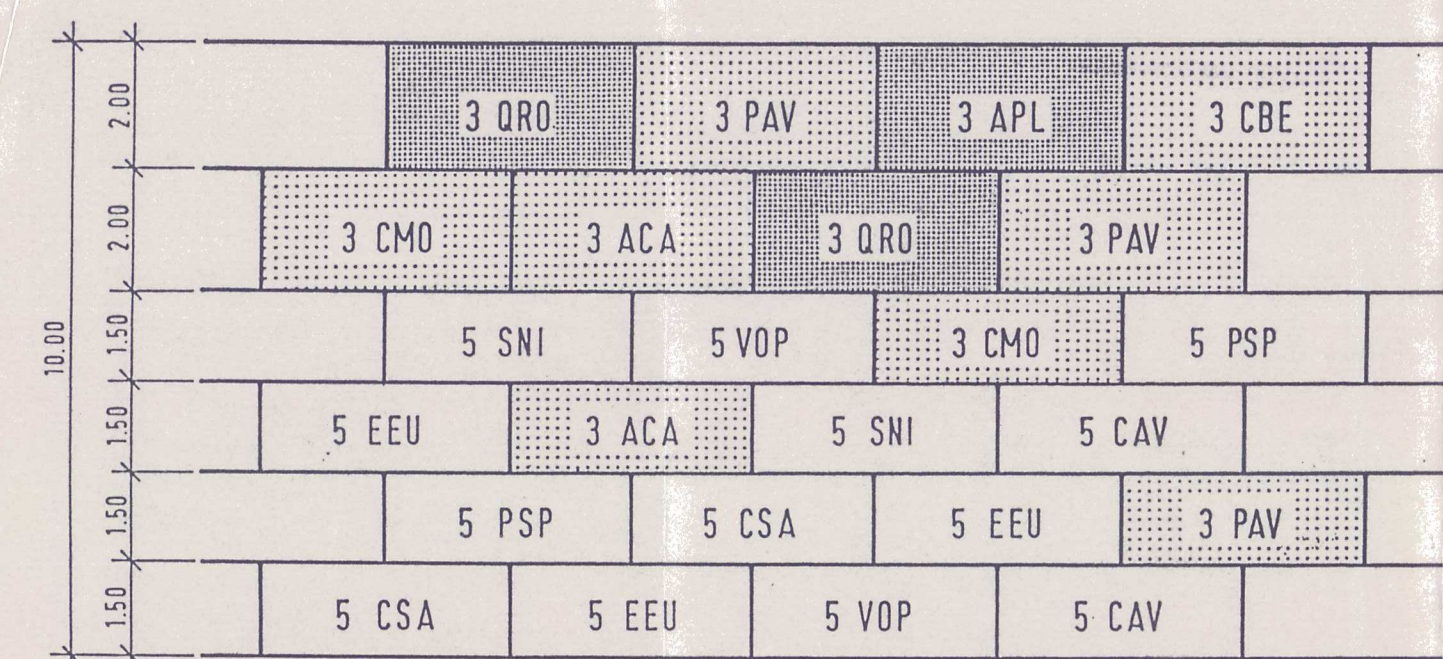
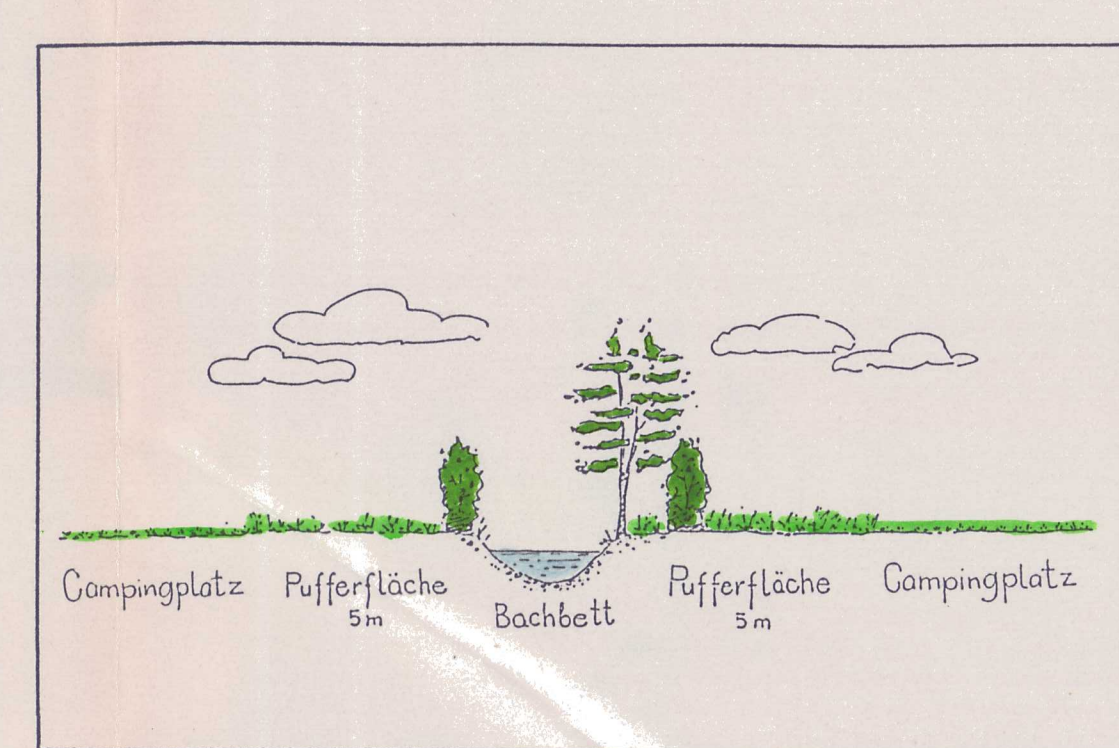


## PFLANZSCHEMA UND ARTENLISTE FÜR DEN WALDMANTELAUFBAU

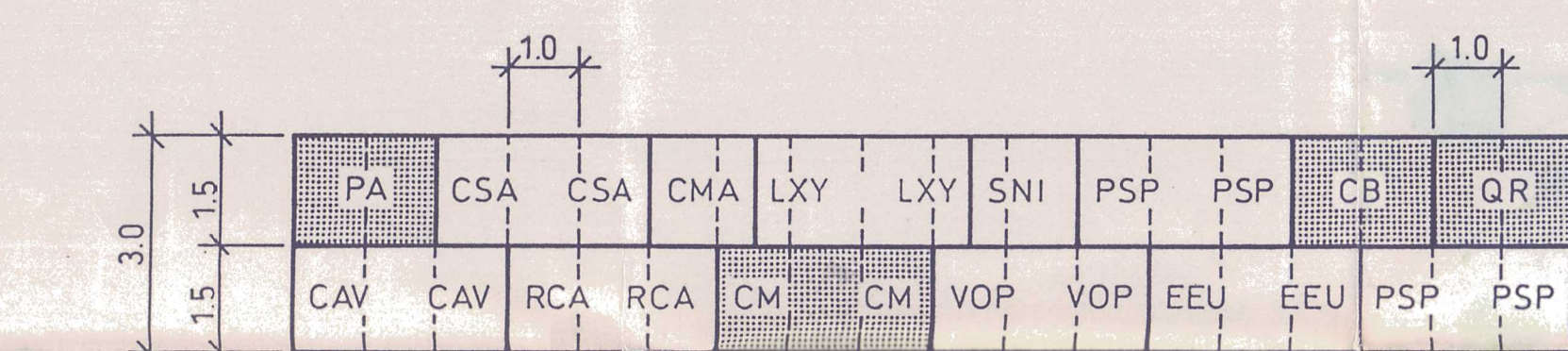


- BÄUME I. GRÖßENORDNUNG:**
- APL Acer platanoides - Spitzahorn
  - QRO Quercus robur - Stieleiche
- BÄUME II. GRÖßENORDNUNG:**
- ACA Acer campestre - Feldahorn
  - CBE Carpinus betulus - Hainbuche
  - CMO Crataegus monogyna - Weißdorn
  - PAV Prunus avium - Vogelkirsche
- STRÄUCHER:**
- CAV Corylus avellana - Haselnuß
  - CSA Cornus sanguinea - Roter Hartriegel
  - EEU Euonymus europaeus - Pfaffenhütchen
  - PSP Prunus spinosa - Schlehe
  - SNI Sambucus nigra - Holunder
  - VOP Viburnum opulus - Schneeball

## GEPLANTE UFERGESTALTUNG



## PFLANZSCHEMA UND ARTENLISTE ZUR RANDLICHEN EINGRÜNUNG

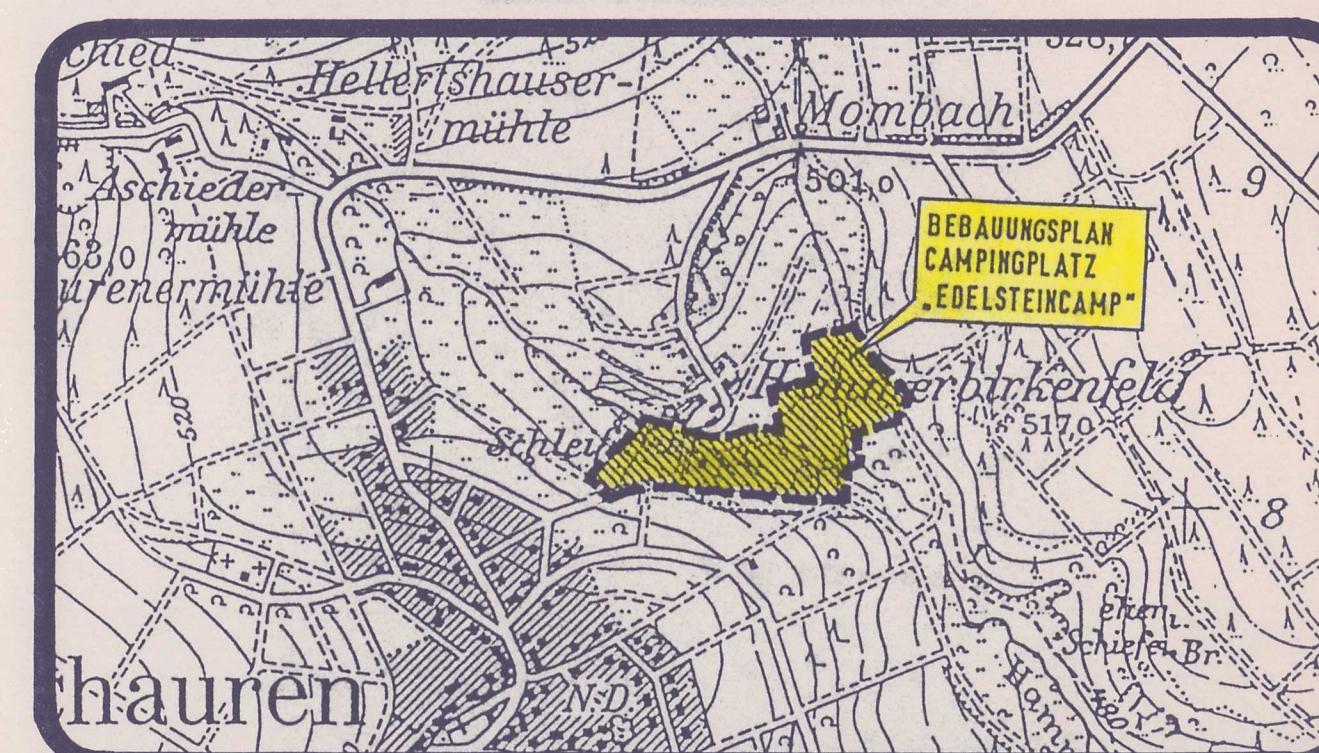


- LAUBBÄUME:**
- CB Carpinus betulus - Hainbuche
  - CM Crataegus monogyna - Weißdorn
  - PA Prunus avium - Vogelkirsche
  - QR Quercus robur - Stieleiche
- STRÄUCHER:**
- CAV Corylus avellana - Haselnuß
  - CMA Cornus mas - Kornelkirsche
  - CSA Cornus sanguinea - Roter Hartriegel
  - EEU Euonymus europaeus - Pfaffenhütchen
  - LXY Lonicera xylosteum - Heckenkirsche
  - PSP Prunus spinosa - Schlehe
  - SNI Sambucus nigra - Schwarzer Holunder
  - VOP Viburnum opulus - Wolliger Schneeball

## ZEICHENERKLÄRUNG

- Gebäude
- öffentliche Parkfläche
- private Grünflächen
- Spielplatz
- Wasserflächen
- Laubbaum, bestehend
- Festsetzung zur Erhaltung von Einzelgehölzen
- Festsetzung zur Erhaltung von Gehölzflächen
- Nadelbaum, bestehend; Festsetzung zum Ersatz durch landschaftstypische Laubgehölze
- Festsetzung zur Pflanzung von Gehölzen zur inneren Durchgrünung und Gliederung des Campingplatzes
- Festsetzung raumbildender Pflanzungen am Rande des Campingplatzes
- Festsetzung bachbegleitender Gehölzpflanzungen
- Festsetzung zum Aufbau eines Waldmantels
- Festsetzung zur extensiven Pflege der Talwiese

## ÜBERSICHT



Hat vorgelegen  
Kreisverwaltung Bielefeld  
14. Feb. 1992

**PLANUNGSBÜRO KARST**  
BERATENDER INGENIEUR  
5401 NÖRTERSHAUSEN ☎ 02605/3036

BEBAUUNGSPLAN  
CAMPINGPLATZ "EDELSTEINCAMP"  
DER  
ORTSGEMEINDEN  
SCHAUREN UND HELLERTSHAUSEN  
VERBANDSGEMEINDE RHAUNEN  
LANDSCHAFTSPLANUNG

Entwurf: *[Signature]* Datum: 12.06.1990

Bearbeitung: *[Signature]* Maßstab: 1:500

10 369 Format: 58/115 [0.67qm]

